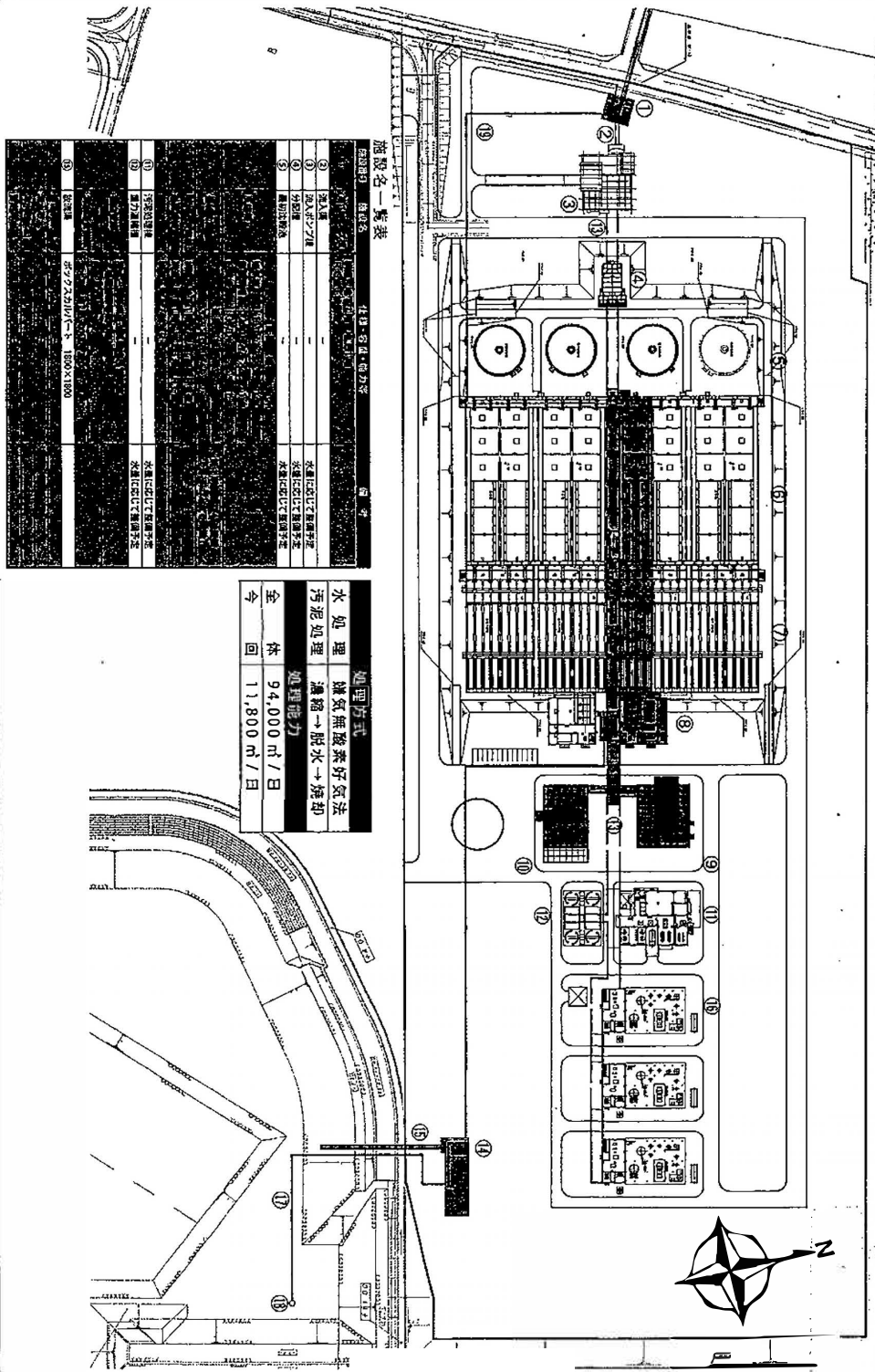


# 旧吉野川流域下水道事業の概要

旧吉野川浄化センター



処理方式	処理能力
水処理	嫌気無酸素好気法
汚泥処理	濃縮→脱水→焼却
全体	94,000 m <sup>3</sup> /日
今回	11,800 m <sup>3</sup> /日

## 施設概要


処理施設の名称 旧吉野川浄化センター  
 位置 板野郡板野町豊岡字山の手41  
 敷地面積 143,106.71 m<sup>2</sup>  
 処理方法 (1) 嫌気無酸素好気法(高度処理)  
 (2) 紫外線消毒  
 (3) 海水混合

## 計画概要

	全体計画	認可計画	
計画処理面積 (ha)	4,524	486	
計画処理人口 (人)	173,200	20,000	
原単位 (ℓ/人・日)	生活・日平均 270	270	
計画処理水量	日平均 (m <sup>3</sup> /日)	79,000	9,200
	日最大 (m <sup>3</sup> /日)	94,000	11,000
	時間最大 (m <sup>3</sup> /日)	139,000	16,100
処理能力	日最大 (m <sup>3</sup> /日)	94,000	11,800
流入水質	BOD (mg/ℓ)	190	180
	S.S (mg/ℓ)	150	150
	処理水質	BOD (mg/ℓ)	15
	S.S (mg/ℓ)	10	10
	T-N (mg/ℓ)	20	20
	T-P (mg/ℓ)	1.9	1.9

## 事業の経緯

- H12.12.5 都市計画決定
- H12.12.11 都市計画法事業認可取得
- H12.12.27 下水道法事業認可取得
- H13年度 幹線管渠工事に着手  
鳴門市、松茂町、北島町及び藍住町で関連公共下水道事業に着手
- H14年度 板野町で関連特定環境保全公共下水道事業に着手
- H17年度 処理場用地取得
- H18年度 処理場建設工事に着手
- H21.4.1 一部供用開始



記載の情報は現状と異なる部分があるため、詳細は徳島県土木整備部下水道環境課へ確認してください。

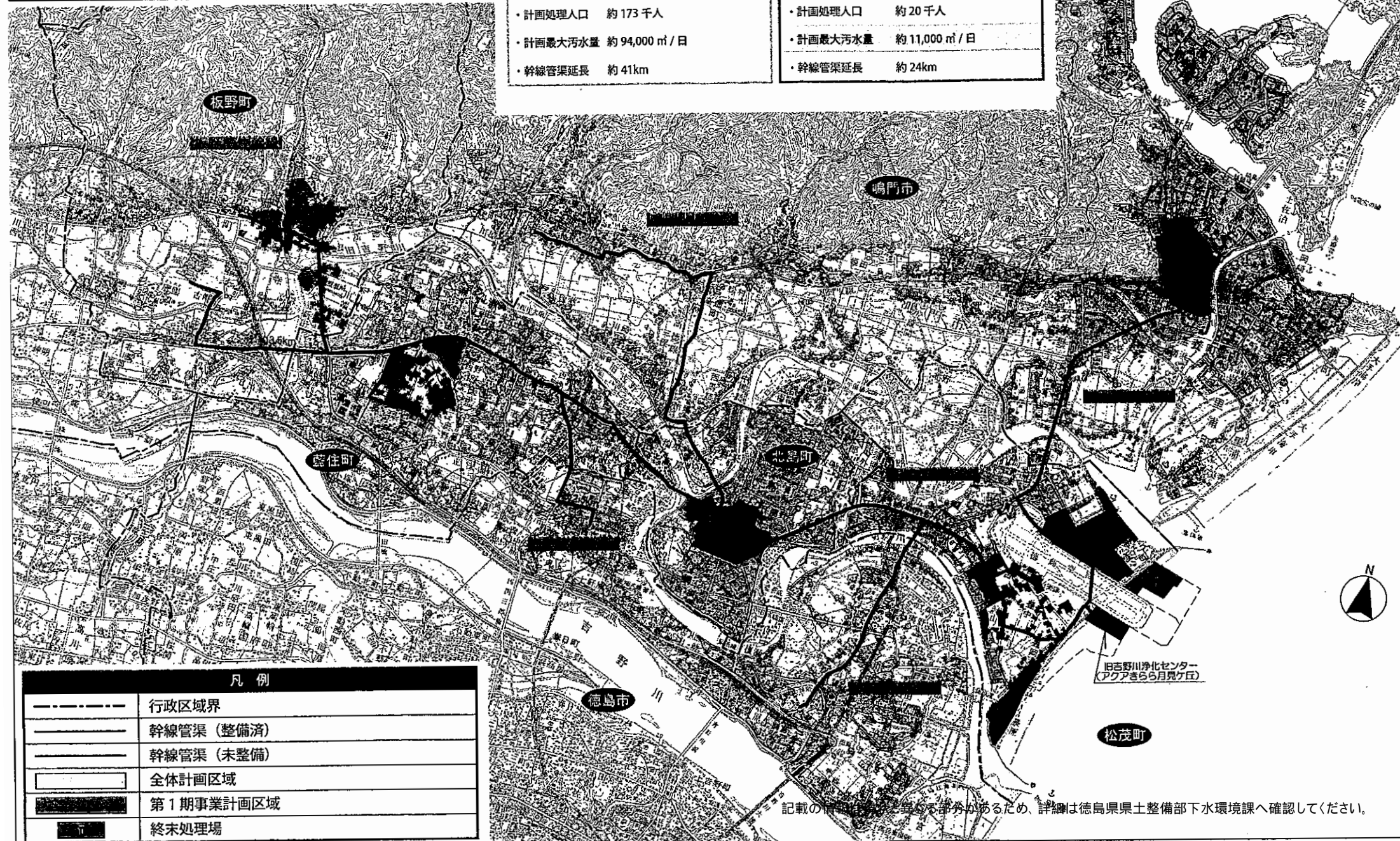
# 旧吉野川流域下水道 計画概要

## 全体計画

- ・関連市町 2市4町（徳島市、鳴門市、松茂町、北島町、藍住町、板野町）
- ・計画処理面積 約4,500ha
- ・計画処理人口 約173千人
- ・計画最大汚水量 約94,000 m<sup>3</sup>/日
- ・幹線管渠延長 約41km

## 第1期事業計画

- ・関連市町 1市4町（鳴門市、松茂町、北島町、藍住町、板野町）
- ・計画処理面積 約490ha
- ・計画処理人口 約20千人
- ・計画最大汚水量 約11,000 m<sup>3</sup>/日
- ・幹線管渠延長 約24km



凡例	
	行政区境界
	幹線管渠（整備済）
	幹線管渠（未整備）
	全体計画区域
	第1期事業計画区域
	終末処理場

旧吉野川浄化センター  
(アクアきらら月見ヶ丘)

記載の情報は最新と異なる部分があるため、詳細は徳島県県土整備部下水道環境課へ確認してください。